

Scheda statistica territoriale

Area Vasta

3

PRINCIPALI CARATTERISTICHE GEOGRAFICHE

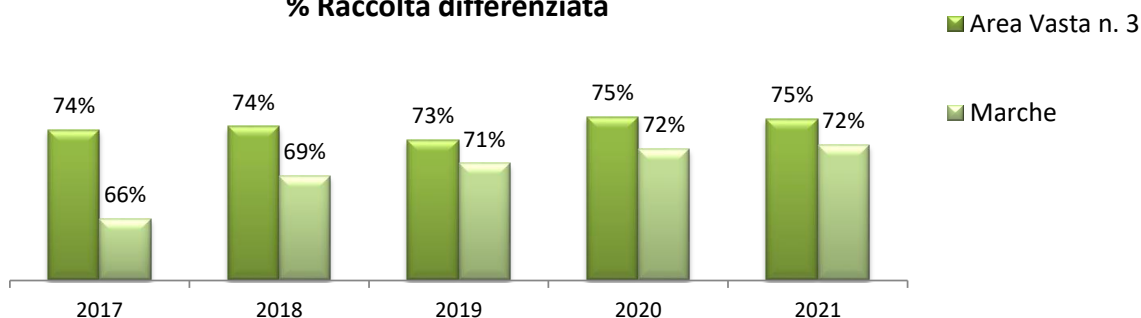
	Area Vasta Area Vasta n. 3	Marche
Superficie territoriale (kmq) al 01.01.2023	2564	9.344
Popolazione residente al 31.12.2021	293.032	1.487.150
Densità di popolazione (ab/Kmq) al 31.12.2021	114	159

Fonte: elab. su dati Istat

RIFIUTI SOLIDI URBANI - Anno 2021

	Area Vasta Area Vasta n. 3	Marche
Produzione pro capite rifiuti (kg/ab.)	495	518
Raccolta differenziata (%)	74,6%	72,2%

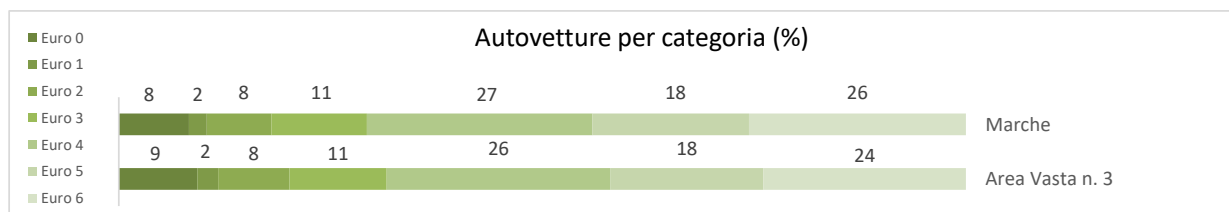
% Raccolta differenziata



Fonte: elab su dati Catasto regionale rifiuti

PARCO VEICOLARE - al 31.12.2021

	Area Vasta Area Vasta n. 3	Marche
Veicoli	287.386	1.412.855
Autovetture	210.751	1.038.982
Veicoli per 1.000 abitanti	977	947
Autovetture per 1.000 abitanti	716	697



Fonte: elab su dati Aci

Scheda statistica territoriale

Area Vasta

3

POPOLAZIONE

POPOLAZIONE RESIDENTE - al 31.12.2021

	Area Vasta Area Vasta n. 3	Marche
Popolazione residente	293.032	1.487.150
Maschi	48,7%	48,8%
Femmine	51,3%	51,2%

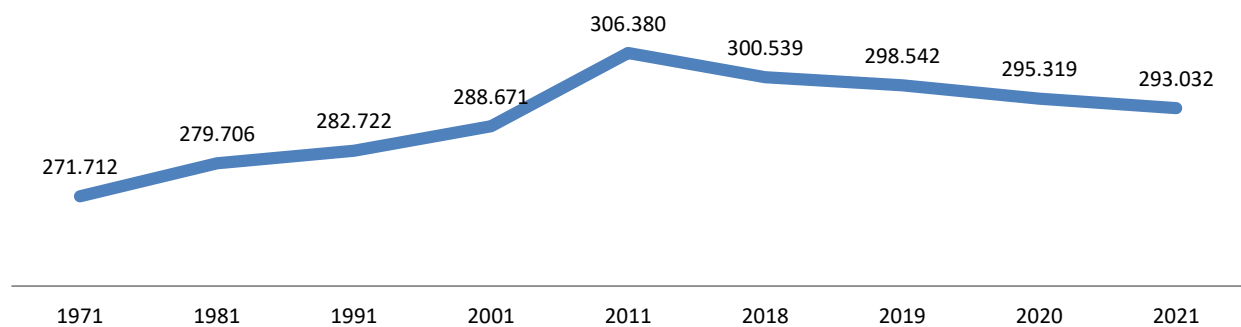
DINAMICA NATURALE E MIGRATORIA - Anno 2021

	Area Vasta Area Vasta n. 3	Marche
Tasso di crescita naturale (‰)	-7,1	-7,0
Tasso migratorio interno (‰)	0,0	0,8
Tasso migratorio estero (‰)	2,7	3,2
Tasso di crescita totale (‰)	-6,7	-5,5

STRUTTURA DEMOGRAFICA - Anno 2021

	Area Vasta Area Vasta n. 3	Marche
da 0 a 14	12,3%	12,1%
da 15 a 64	61,7%	62,2%
65 e più	26,0%	25,7%
Indice di vecchiaia	211,3%	212,6%
Indice di dipendenza strutturale	62,0%	60,7%

Popolazione - Area Vasta n. 3



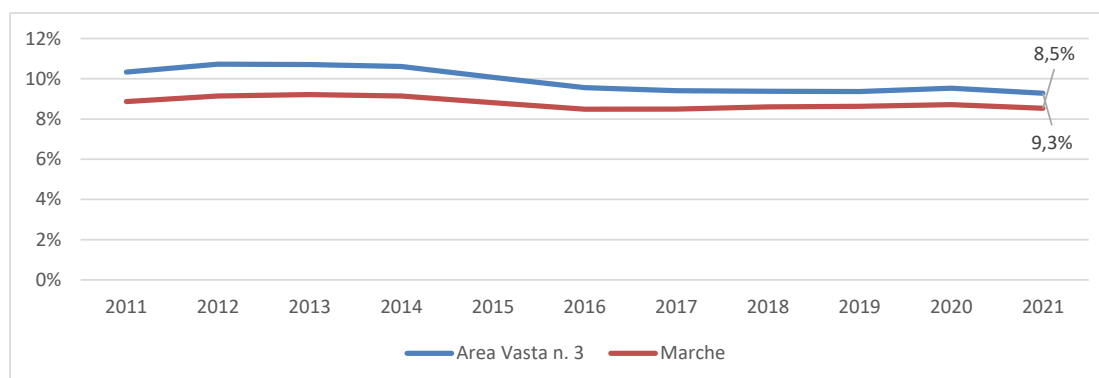
Fonte: elab. su dati Istat

CITTADINI STRANIERI

POPOLAZIONE STRANIERA - al 31.12.2021

	Area Vasta Area Vasta n. 3	Marche
Stranieri residenti	27.198	126.820
Maschi	47,9%	46,8%
Femmine	52,1%	53,2%
Stranieri sulla pop. residente	9,3%	8,5%

Stranieri sulla popolazione residente al 31 dic. (%)



Stranieri per area geografica

(al 31.12.2021)

	Area Vasta Area Vasta n. 3	Marche
Europa	47,2%	50,8%
Africa	16,7%	20,1%
Asia	29,5%	23,0%
America	6,5%	6,1%
Oceania e apolidi	0,06%	0,04%

Scheda statistica territoriale

Area Vasta

3

TESSUTO IMPRENDITORIALE

IMPRESE PER SETTORE DI ATTIVITA' ECONOMICA - Anno 2022

	Registrate	Attive	Iscritte	Cessazioni non d'ufficio
A Agricoltura, Silvicoltura E Pesca	6.205	6.155	169	305
B Estraz. Minerali da cave e miniere	15	12	0	0
C Attività Manifatturiere	4.141	3.704	121	184
D Fornitura Energ. elettr. Gas, Aria cond.	111	101	1	5
E Fornitura Acqua; Reti fognarie, Gestione rifiuti e risanamento	66	57	0	1
F Costruzioni	4.135	3.787	210	194
G Commercio ingrosso e dettaglio; Riparazione autoveicoli, Motocicli	7.045	6.619	219	367
H Trasporto e magazzinaggio	645	604	7	27
I Attività Serv. alloggio e ristorazione	1.956	1.721	62	106
J Servizi di informazione e comunicazione	700	658	33	28
K Attività finanziarie e assicurative	738	716	38	42
L Attività immobiliari	1.624	1.482	34	36
M Attività professionali, Scient. tecniche	1.254	1.179	76	70
N Noleggio, Agenzie viaggio, Servizi di supporto alle imprese	936	874	46	60
O Amm. pubblica e difesa; assic. Sociale	0	0	0	0
P Istruzione	168	159	11	9
Q Sanità' e assistenza sociale	206	184	4	4
R Attività artistiche, Sportive, Intrattenimento e divertimento	500	461	21	17
S Altre attività di servizi	1.524	1.490	45	65
T Attività di famiglie e convivenze	0	0	0	0
X Imprese non classificate	1.089	3	438	52
Totale Area Vasta n. 3	33.058	29.966	1.535	1.572
Marche	157.881	140.058	7.190	7.819

Fonte: elab. su dati Infocamere

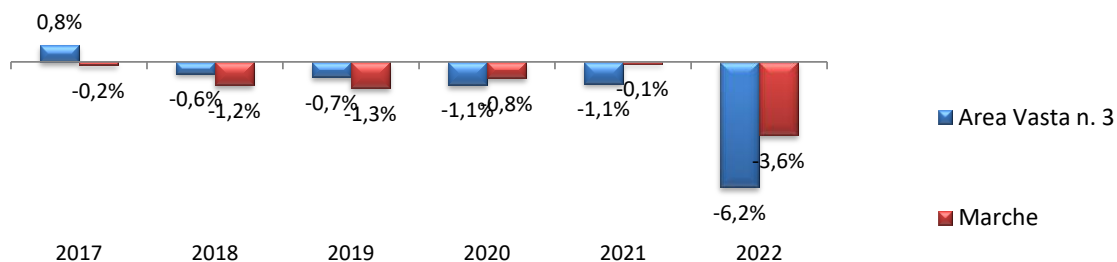
Scheda statistica territoriale

Area Vasta

3

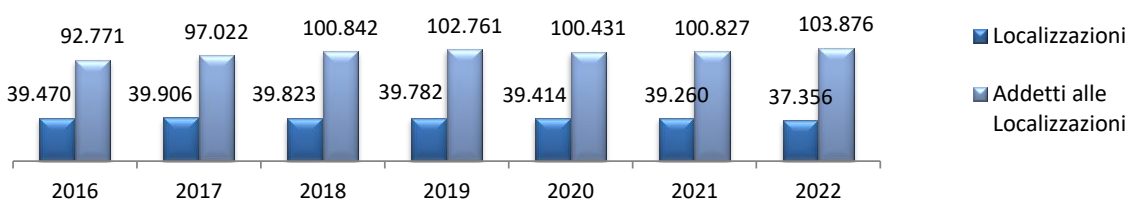
TESSUTO IMPRENDITORIALE

IMPRESE ATTIVE (variazioni percentuali rispetto all'anno precedente)



LOCALIZZAZIONI ATTIVE E ADDETTI ALLE LOCALIZZAZIONI (valori assoluti)

Area Vasta Area Vasta n. 3



Marche - Anno 2022

Localizzazioni	175.922
Addetti alle Loc.	508.058

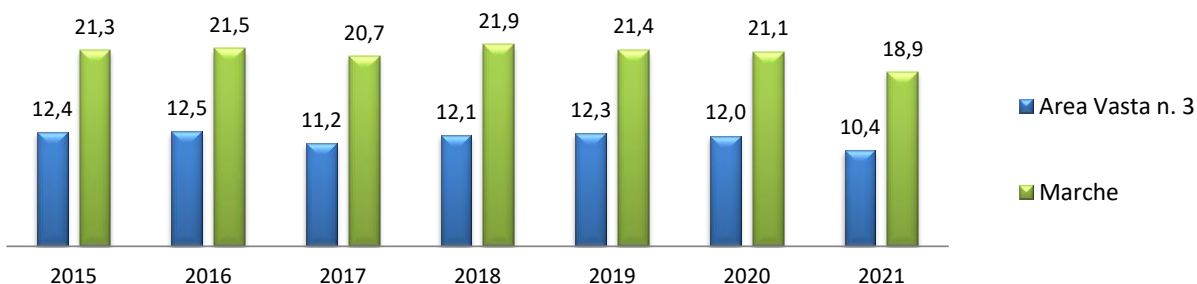
Fonte: elab. su dati Infocamere

TURISMO

DOTAZIONE DI INFRASTRUTTURE RICETTIVE - Anno 2021

	Alberghi	Esercizi extra-alberghieri	Totale esercizi ricettivi
Area Vasta			
Area Vasta n. 3	94	769	863
Marche	787	3941	4728

DENSITÀ DEGLI ESERCIZI RICETTIVI (posti letto per kmq)



FONTE: elab. su dati Istat

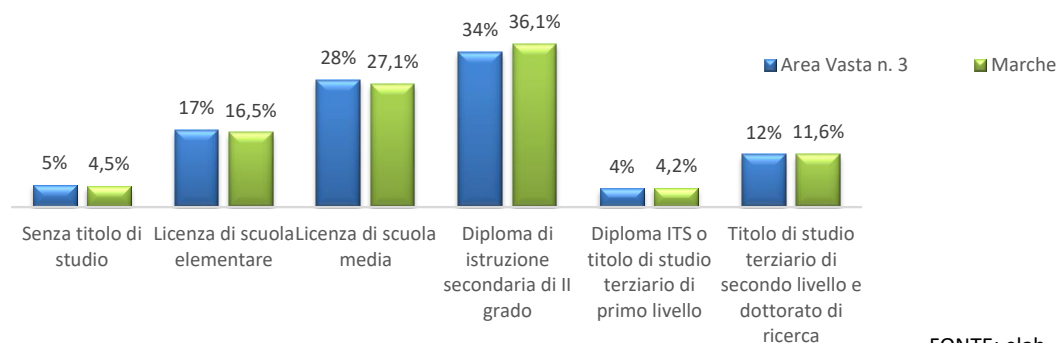
Scheda statistica territoriale

Area Vasta

3

ISTRUZIONE

POPOLAZIONE DI 9 ANNI E PIÙ PER GRADO DI ISTRUZIONE - Anno 2020



FONTE: elab. su dati Istat

LAVORO

FORZE DI LAVORO (popolazione di 15 anni e più)

	Censimento 2011		Censimento 2019	
	Area Vasta Area Vasta n. 3	Marche	Area Vasta Area Vasta n. 3	Marche
Occupati 15 e più	129.919	648.542	128.669	646.494
In cerca di occ. 15 e più	11.431	60.871	13.777	73.301
T. occ. 15 e più (%)	48,9	48,6	49,3	48,9
T. disocc. 15 e più (%)	8,1	8,6	9,7	10,2
T. disoc. giov. 15-24 (%)	23,4	26,0	26,1	27,2

NON FORZE DI LAVORO (% su pop. di 15 anni e più)

	Censimento 2011		Censimento 2019	
	Area Vasta Area Vasta n. 3	Marche	Area Vasta Area Vasta n. 3	Marche
Percettore/rice di una o più pensioni (%)	28,1	27,7	25,6	25,0
Studente/ssa (%)	7,1	7,2	7,7	7,9
Casalinga/o (%)	7,5	7,8	7,2	7,4
In altra condizione (%)	4,1	4,1	5,0	5,3

FONTE: elab. su dati Istat

ICT (Information and communication technology)

ICT nelle amministrazioni comunali - Anno 2018 (dati provvisori)

	Area Vasta Area Vasta n. 3	Marche
Numero PC per 100 dipendenti	91,4	94,1
Dipendenti con accesso ad internet	82%	86%

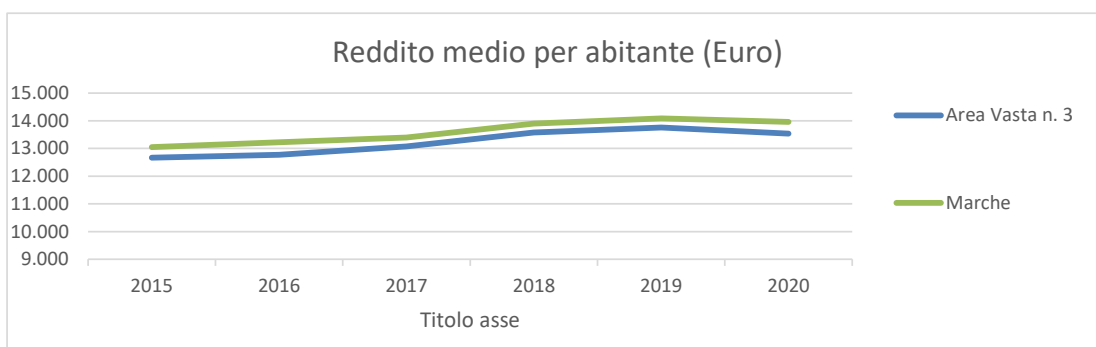
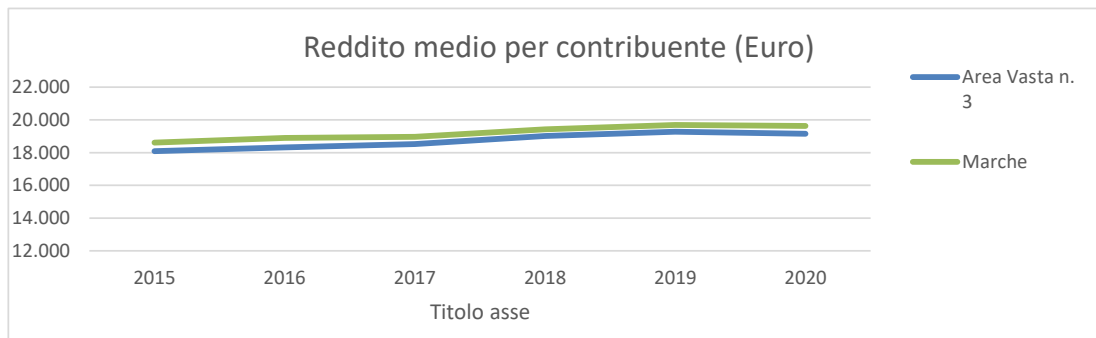
Fonte: elab. su dati Istat

Scheda statistica territoriale

Area Vasta

3

REDDITO DICHIARATO DALLE PERSONE FISICHE per anno di imposta - (imponibile)




Fonte: elab su dati MEF - Dipartimento delle Finanze

Famiglie per classe di ISEE. Anno dichiarazione 2021

Classi di ISEE in migliaia di Euro

- 0-3
- 3-6
- 6-9
- 9-12
- 12-15
- 15-20
- 20-30
- >30

% di famiglie per classe di ISEE



Fonte: elab su dati INPS

PREVIDENZA

PENSIONI Inps vigenti al 1° genn 2022

	Area Vasta Area Vasta n. 3			Marche	
	n.	%	Importo medio	%	Importo medio
Pensioni di vecchiaia	70.359	59%	1.290	58%	1336
Pensioni di invalidità	6.300	5%	855	6%	920
Pensioni dei superstiti	24.275	21%	637	20%	669
Pensioni/Assegni sociali	2.361	2%	449	2%	446
Invalidi civili	15.017	13%	465	14%	468
Totale	118.312	100%	1.012	100%	1035

(*) valore inferiore o uguale a 3

Fonte: elab. su dati Inps

Note e definizioni utilizzate

Nota generale: i dati contenuti nelle schede sono riportati alle geografie attuali, è possibile che i valori sovragomunali non corrispondano con quelli diffusi dalle fonti di origine perchè ottenuti per somma dei singoli valori comunali che escludono, quindi, i comuni non più appartenenti alla regione o variabili non classificate.

Tasso di crescita naturale: rapporto tra il saldo naturale (numero di nati vivi meno numero di morti nell'anno) e l'ammontare medio della popolazione residente, moltiplicato per mille; il tasso di crescita naturale è positivo se le nascite superano le morti, negativo nel caso opposto

Tasso migratorio interno: rapporto tra il saldo migratorio interno (differenza tra iscrizioni e cancellazioni anagrafiche da/per altri comuni italiani) e l'ammontare medio della popolazione residente, moltiplicato per mille

Tasso migratorio estero: rapporto tra il saldo migratorio estero (iscritti dall'estero meno cancellati per l'estero nell'anno) e l'ammontare medio della popolazione residente, moltiplicato per mille

Tasso di crescita totale: è il rapporto tra il saldo totale dell'anno e la popolazione media, moltiplicato per 1.000

Saldo totale: è la somma del saldo naturale, del saldo migratorio e del saldo per altri motivi

Indice di vecchiaia: rapporto percentuale tra la popolazione in età anziana (65 anni e più) e la popolazione in età giovanile (meno di 15 anni)

Indice di dipendenza: rapporto tra la popolazione residente in età non attiva (da 0 a 14 anni e da 65 anni e oltre) e la popolazione in età lavorativa (da 15 a 64 anni). Tale rapporto, che viene generalmente moltiplicato per cento, misura il carico demografico sulla popolazione in età attiva

Pensioni INPS : Sono comprese tutte le pensioni erogate dall'Inps (compresa la Gestione dipendenti pubblici). Sono escluse le pensioni erogate dalla casse professionali o da enti minori, le rendite Inail e le pensioni di guerra, nonché le prestazioni complementari o integrative

Pensione ai superstiti, prestazione economica erogata, a domanda, in favore dei familiari del:

- pensionato (pensione di reversibilità);
- lavoratore (pensione indiretta).

per approfondimenti:

<https://www.inps.it/osservatoristatistici/> Pensioni erogate dall'Inps (Esclusa la Gestione Dipendenti Pubblici e Pensioni della Gestione Dipendenti Pubblici)

Rifiuti solidi urbani per approfondimenti: <https://www.arpa.marche.it/menu-rifiuti>

Reddito imponibile: somma dei redditi su cui si applica l'aliquota IRPEF, cioè su cui si calcolano le "tasse" dovuto all'Erario.

Tasso di disoccupazione: rapporto tra le persone in cerca di occupazione e le forze di lavoro nella corrispondente popolazione di riferimento

Tasso di occupazione: rapporto tra gli occupati e la corrispondente popolazione di riferimento

Carattere di montanità: classifica i comuni in: Non montani, Totalmente montani, Parzialmente montani, fonte UNCEM

Grado di sismicità: la classificazione comprende 4 zone che variano da 1 a 4, dalla più pericolosa, Zona 1, alla meno pericolosa, Zona 4.

Aci la popolazione utilizzata per gli indicatori è quella media dell'anno di riferimento, sono esclusi i veicoli non classificati

Localizzazioni(Infocamere): comprendono le Sedi di impresa e Unità locali non cessate presenti nelle diverse provincie; sono quindi contate anche le unità locali le cui sedi sono fuori provincia.

Addetti(Infocamere): A partire dal 3°trimestre 2014 è stato inserito il dato degli addetti delle localizzazioni presenti nel territorio (Sede o UL in provincia e fuori) calcolato a partire dalla fornitura dati INPS del trimestre precedente. Il dato associato alla singola localizzazione viene espresso in termini di addetti "dipendenti" e/o "indipendenti" occupati nelle unità locali del territorio.

Densità degli esercizi ricettivi, alberghieri ed extraalberghieri: N. posti letto totali per kmq

ISEE: Indicatore Situazione Economica Equivalente